

## Helvécia Nagyközség Önkormányzata Képviselő-testületének

### 15/2017. (XII.29.) önkormányzati rendelete Helvécia Nagyközség településképének védelméről

Helvécia Nagyközség Önkormányzata Képviselő-testülete a településkép védelméről szóló 2016. évi LXXIV. törvény 12. § (2) bekezdés a)-h) pontjában, az 5-8. §-ok tekintetében az épített környezet alakításáról és védelméről szóló 1997. évi LXXVIII. törvény 57. § (3) bekezdésében kapott felhatalmazás alapján, az Alaptörvény 32. cikk (1) bekezdés a) pontjában meghatározott feladatkörében eljárva, a településfejlesztési koncepcióról, az integrált településfejlesztési stratégiáról és a településrendezési eszközökről, valamint egyes településrendezési sajátos jogintézményekről szóló 314/2012. (XI. 8.) Korm. rendelet 43/A. § (7) bekezdés c) pontban biztosított véleményezési jogkörében eljáró Bács-Kiskun Megyei Kormányhivatal, a Nemzeti Média- és Hírközlési Hatóság, a kulturális örökség védelméért felelős miniszter és a Kiskunsági Nemzeti Park Igazgatóság valamint Helvécia Nagyközség Önkormányzata Képviselő-testületének a partnerségi egyeztetés szabályairól szóló 3/2017.(III. 29.) önkormányzati rendeletében véleményezésre jogosultak véleményének kikérésével a következőket rendeli el:

#### I. FEJEZET BEVEZETŐ RENDELKEZÉSEK

##### 1. A rendelet célja, hatálya és értelmező rendelkezések

1. § E rendelet célja Helvécia épített környezetének megőrzése érdekében a helyi építészeti értékvédelemmel, a településképi követelményekkel és a településkép-érvényesítési eszközökkel kapcsolatos szabályok megállapítása.
2. § E rendelet hatálya Helvécia közigazgatási területére terjed ki.
3. § E rendelet előírásait az önkormányzat képviselő-testülete által elfogadott településrendezési eszközökkel együtt kell alkalmazni.
4. § E rendelet alkalmazásában:
  - a) Cégtábla: A cég nevét és székhelyét feltüntető tábla.
  - b) Címtábla: intézmény, vállalkozás nevét, vagy egyéb adatait feltüntető tábla.
  - c) HÉSZ: Helvécia Község Képviselő-testülete helyi építési szabályokról szóló 6/2002.(IV.2.) önkormányzati rendelete.
  - d) Információs célú berendezés: az önkormányzati hirdetőtábla, az önkormányzati faliújság, az információs vitrin, az útbaigazító hirdetemény, a közérdekű molinó.
  - e) Közérdekű molinó: olyan, elsődlegesen a település életének valamely jelentős eseményéről való közérdekű tájékoztatást tartalmazó, nem merev anyagból készült hordozófelületű hirdetemény, amely falra vagy más felületre, illetve két felület között van kifeszítve oly módon, hogy az nem képezi valamely építmény homlokzatának tervezett és engedélyezett részét.
  - f) Pasztelles szín: nagyon világos és telítetlen árnyalatok színe, melyeknek a szín mellett csak fehér tartalma van.
  - g) Védett érték: helyi területi vagy egyedi védelem alatt álló érték.

## II. FEJEZET HELYI VÉDELEM

### 2. Helyi építészeti örökség védelmének általános szabályai

5. § (1) E rendelet hatálya alá tartozó helyi építészeti örökség részét képező értékek feltárása, számbavétele körében a helyi védettség alá helyezés lehetőségét az önkormányzat folyamatosan vizsgálja.
- (2) Védett érték műemléki védettség alá helyezése esetén, a helyi védettség megszüntetése iránt kell intézkedni.
- (3) A helyi védett értéknek minősülő építmények korszerűsíthetők, bővíthetők, átépíthetők, rendeltetésük megváltozhat, a teljes felújításuk lehetséges, azonban a helyi védettségre okot adó értékeik nem csökkenhetnek.
- (4) A védett értéknek minősülő építményt, építményrészt csak a helyi védettség megszüntetését követően lehet elbontani.
- (5) Helyi egyedi védelem megszüntetésére akkor kerülhet sor, ha védelemre okot adó érték megsemmisült.

### 3. Helyi védelem alá helyezés és helyi védelem megszüntetésének szabályai

- 6.§ (1) A helyi védelem alá helyezést, vagy annak megszüntetését a polgármesternél bárki írásban kezdeményezheti.
- (2) A helyi védetté nyilvánítás vagy helyi védettség megszüntetésének kezdeményezéséhez a javaslattevőnek az alábbi dokumentumokat kell csatolnia:
- a) helyi egyedi védelem esetén:
- aa) helyszínrajz,
  - ab) utca és házsám vagy helyrajzi szám megjelölése,
  - ac) a helyi építészeti örökség részét képező egyedi értéket bemutató, részletes, jól értelmezhető fotódokumentáció,
  - ad) a helyi építészeti örökség részét képező egyedi érték rendeltetésének, használati módjának leírása,
  - ae) növényegyed, növénycsoport vagy fasor esetén karakter- és állapotleírása,
  - af) a helyi védelemre vonatkozó javaslat rövid indokolása,
  - ag) a helyi védelem megszüntetésére vonatkozó javaslat részletes indoklása, a védettség megszüntetését megalapozó ok ismertetése
- b) helyi területi védelem esetén:
- ba) a helyi területi védelemre vonatkozó javaslat indokolása,
  - bb) a helyi építészeti örökség részét képező területi értékről jól értelmezhető, áttekintéshez szükséges léptékű térkép.
- (3) a) A helyi védelem alá helyezés iránti eljárás (továbbiakban: eljárás) megindításáról képviselő-testület 45 napon belül dönt.
- b) Az eljárás megindításáról érintetteket a jegyző értesíti.
- c) Érintettnek kell tekinteni:
- ca) a javaslattal érintett földrészlet, ingatlan, ingatlanok tulajdonosait,
  - cb) műalkotás esetén az élő alkotót, vagy a szerzői jog jogosultját,
  - cc) a kezdeményezőket,
- d) Érintettek 30 napon belül írásbeli véleményt nyilváníthatnak.

- (4) Az eljáráshoz (2) bekezdés szerinti dokumentumok és az értékvizsgálatra vonatkozó általános előírások szerinti tartalmú értékvizsgálatot az önkormányzat a települési főépítész szakmai előkészítésével készítteti el.
- (5) Értékvizsgálat nyilvánossága legalább 15 napos véleményezési határidővel a honlapon keresztül biztosítandó.
- (6) Értékvizsgálat (5) bekezdés szerinti véleményeztetését követő 60 napon belül az eljárás képviselő-testületi döntéssel zárul. A Képviselő-testületi döntés ellen jogorvoslatnak helye nincs, csak bírósági felülvizsgálat kezdeményezhető.
- (7) Képviselő-testületi döntésről az érintetteket 15 napon belül a jegyző értesíti.
- (8) A védett értékekről az Önkormányzat nyilvántartást vezet, amelybe bárki betekinthez.
  - a) A nyilvántartás tartalmazza:
    - aa) a védett érték megnevezését,
    - ab) a védett érték címét, helyrajzi számát,
    - ac) a védelem indokát,
    - ad) fényképet a védetté nyilvánítás idejéből.
  - b) A nyilvántartás naprakész vezetéséről a polgármester gondoskodik.

#### **4. Helyi egyedi védelem meghatározása**

7. § A helyi egyedi védelemben részesülők táblázatos kimutatását az 1. melléklet tartalmazza.

#### **5. Helyi védett érték védelméhez kapcsolódó tulajdonosi kötelezettségek**

- 8.§ (1) A védett érték jókarbantartása, állapotának megóvása és megőrzése a tulajdonos kötelezettsége.
- (2) A védett érték károsodása esetén a tulajdonost helyrehozatali kötelezettség terheli, különös tekintettel a helyi védelemre okot adó elemek vonatkozásában.
  - (3) A védett érték részét képező építményt az e célra rendszeresített táblával kell megjelölni. A tábla elhelyezését a tulajdonos tűrni köteles. A táblát a tulajdonossal egyeztetett helyre az önkormányzat helyezi ki.

### **III. FEJEZET**

#### **TELEPÜLÉSKÉPI SZEMPONTBÓL MEGHATÁROZÓ TERÜLETEK**

#### **6. Településképi szempontból meghatározó területek megállapítása**

9.§ Településképi szempontból meghatározó területek:

- a) településkép védelméről szóló törvényben meghatározott településkép védelme szempontjából kiemelt területek,
- b) jelen rendelettel településképi szempontból meghatározó területek:
  - ba) belterületek a gazdasági területek kivételével
  - bb) HÉSZ Ms jelű sortanyás övezete
  - bc) HÉSZ Mm jelű mozaikos tanyás övezete
  - bd) HÉSZ Mk jelű kertségi övezete
  - be) HÉSZ ML legeltető állattartó övezete

### **IV. FEJEZET**

## TELEPÜLÉSKÉPI KÖVETELMÉNYEK

### 7. Építmények anyaghasználatára vonatkozó általános építészeti követelmények

10.§ (1) A rendelet hatálya alá tartozó területre érvényes anyaghasználati követelmények a következők:

- a) homlokzatképzésnél tiltott a pasztelles színektől való eltérés
- b) magastető tetőhéjazati anyagként nem alkalmazható fekete bitumenes fedéllemez,

(2) Az (1) bekezdés szerintieket a közterületi telekhatár mentén, a telekhatártól 20 m-es sávon belül lévő építmények esetében kell alkalmazni.

### 8. Településképi szempontból meghatározó területre vonatkozó területi és egyedi építészeti követelmények

11.§ (1) A bejárati előlépcsőt, az akadálymentesítést szolgáló építményt, rámpát, a közterület fölé benyúló építményrészt, kerítést úgy kell elhelyezni, hogy az a kapcsolódó közterület használati módjához illeszkedjen.

(2) Síktáblás napelem, napkollektor az építészeti környezethez illeszkedve magas tetős épületen bármely az épület ferde tetősíkjában, azzal megegyező dőlésszögben elhelyezhető.

(3) Cégtért, címtáblát, cégtáblát tilos úgy elhelyezni, hogy az ne illeszkedjen a homlokzat meglévő vagy tervezett vízszintes és függőleges tagolásához, a nyílászárók kiosztásához.

12.§ ML jelű legeltető állattartó övezet településképi követelményei:

- a) építmény szélessége: maximum 8 m
- b) tetőidom: szimmetrikus nyeregtető
- c) tetőhajlásszög: 40-45 fok
- d) Tetőhéjazat: nád, cserép

### 9. Helyi védett értékekre vonatkozó településképi követelmények

13.§ A helyi egyedi védelemben részesülőket tartalmazó 1. melléklet „E” oszlopában megnevezettek a helyi védelemre okot adó elemek, amelyek nem változtathatók.

### 10. Egyes sajátos építmények, műtárgyak elhelyezése

14. § (1) A 9. §-ban meghatározott területek nem alkalmasak a teljes település ellátását biztosító felszíni energiaellátási és elektronikus hírközlési sajátos építmények, műtárgyak elhelyezésére.

(2) A 9.§ -ban nem szereplő területek elsősorban alkalmasak a teljes település ellátását biztosító felszíni energiaellátási és elektronikus hírközlési sajátos építmények, műtárgyak elhelyezésére.

(3) Pályázati forrásból megvalósuló építmény esetében az előírt tájékoztatási felületként a) az építés ideje alatt a telken belül elhelyezett, a pályázati kiírás szerinti méretű tájékoztató tábla,

b) a létesítmény átadása után legfeljebb a pályázati kiírás szerinti méretű tájékoztató tábla a homlokzaton, vagy a létesítmény előkertjében elhelyezve – a pályázati kiírás szerinti időszakra – létesíthető.

### 11. Reklámokra és reklámhordozókra vonatkozó szabályok

15.§ (1) Reklám közzététele, illetve reklámhordozók, reklámhordozót tartó berendezések elhelyezése kizárólag funkcionális utcabútor alkalmazásával lehetséges.

(2) Csak olyan kialakítású és olyan számú funkcionális célokat szolgáló utcabútor helyezhető el, amely a településképi megjelenést hátrányosan nem befolyásolja.

- (3) A funkcionális célú utcabútor esetén kizárólag az utcabútor felülete vehető igénybe reklámközzététel céljából.
- (4) A funkcionális célokat szolgáló utcabútoroként létesített információs célú berendezés reklámközzétételre alkalmas felületének kétharmadán tehető közzé reklám. A más célú berendezés reklámcéllra nem használható, kivéve a közterület fölé nyúló árnyékoló berendezés esetén, amelynek egész felülete hasznosítható reklámcéllra.

**16.§** (1) Közterületen reklám és plakát reklámhordozón egymástól legalább 2 m-es távolságban - ide nem értve az egyetlen funkcionális utcabútoron történő elhelyezést -

- a) szinterezett acélból, vagy szinterezett alumíniumból készült eszközön;
- b) plexi vagy biztonsági üveg mögött;
- c) hátsó fényforrás által megvilágított eszközben helyezhető el.

**17.§** (1) Információs célú berendezés az alábbi gazdasági reklámnak nem minősülő közérdekű információ közzétételére létesíthető:

- a) az önkormányzat működés körébe tartozó információk;
- b) a település szempontjából jelentős eseményekkel kapcsolatos információk;
- c) a településen elérhető szolgáltatásokkal, ügyintézési lehetőségekkel kapcsolatos tájékoztatás nyújtása;
- d) idegenforgalmi és közlekedési információk;
- e) a társadalom egészét vagy széles rétegeit érintő, elsősorban állami információk;

(2) Ideiglenes reklám elhelyezése építési reklámhálón az építkezés időtartama alatt az alábbi feltételekkel engedélyezhető:

- a) építési napló igazolja a felújítás kezdetét,
- b) építési naplóvezetési kötelezettség nem áll fenn, de az érintettek vállalják annak vezetését és abban igazolják a felújítás kezdetét.

(3) Jelentősnek minősített eseményről való tájékoztatás érdekében Helvécia Nagyközség Önkormányzata által jelentősnek minősített esemény időtartamára, legfeljebb azonban valamennyi jelentős esemény esetén, együttesen naptári évente tizenkét hét időtartamra a vonatkozó jogszabályok szerint településképi bejelentési eljárásban reklám közzétehető.

## **V. FEJEZET**

### **TELEPÜLÉSKÉPI KÖTELEZÉS, TELEPÜLÉSKÉP-VÉDELMI BÍRSÁG**

#### **12. Településképi kötelezési eljárás**

**18.§** (1) A polgármester – településképi védelmi törvényben foglaltak szerint – településképi kötelezési eljárást folytathat le, és az érintett ingatlan tulajdonosát az e rendeletben meghatározott településképi követelmények teljesülése érdekében az építmény, építményrész felújítására, átalakítására vagy elbontására kötelezheti.

(2) A településképi kötelezés iránti kérelmet az önkormányzathoz kell benyújtani.

#### **13. Településképi bírság mértéke**

**19. §** A településképi követelmények településképi kötelezésben megállapított határidőre történő nem teljesítése esetére az ingatlan tulajdonosával szemben 50.000 forinttól 500.000 forintig terjedő településképi-védelmi bírság szabható ki.

#### 14. Településképi bírság kiszabásának és behajtásának módja

20. § A kiszabott településképi bírságot az ingatlantulajdonos köteles megfizetni az önkormányzat számlaszámára.

### VI. FEJEZET ÖNKORMÁNYZATI TÁMOGATÁSI ÉS ÖSZTÖNZŐ RENDSZER

#### 15. A településképi követelmények alkalmazásának önkormányzati ösztönzése

21. § (1) A védett értékek fenntartásához, felújításához az önkormányzat támogatást nyújt, azzal, hogy az építési munkák végzésének idejére fizetendő közterület-használat díjat elengedi.

(2) A védett érték tulajdonosának kérésére a szokásos karbantartási feladatokon túlmenően, a védettséggel összefüggésben szükségessé váló, a tulajdonost terhelő munkálatok finanszírozásához az önkormányzat támogatást adhat.

(3) A támogatás mértékét az önkormányzat évente a költségvetési rendeletében határozza meg. Az érintettek a támogatást pályázat útján nyerhetik el.

### VII. FEJEZET ZÁRÓ RENDELKEZÉSEK

#### 16. Hatálybalépés

22.§ Ez a rendelet a kihirdetését követő napon lép hatályba.

#### 17. Hatályon kívül helyező rendelkezések

23. § (1) Hatályát veszti a HÉSZ

a) 24.§ (7) bekezdés fb) és fd) pontjai,


b) 27.§ -a és az azt megelőző „Építészeti értékvédelem” alcím

(2) Hatályát veszti Helvécia Községi Önkormányzatának az építészeti értékek helyi védelméről szóló 11/2008. (XII. 17.) önkormányzati rendelete.

Helvécia, 2017. december 29.

  
Balogh Károly  
polgármester




  
Turupuliné dr. Polyák Katalin  
jegyző

A rendelet kihirdetésének napja:








Helvécia, 2017. december 29.



  
(Turupuliné dr. Polyák Katalin)  
jegyző

1. melléklet a 15/2017.(XII.29.) önkormányzati rendelethez

Helyi egyedi védelemben részesülők táblázatos kimutatása:

A	B	C	D	E
	Védett építmény képe	Rendeltetés Helyszín	Védelem indoka	Védendő elemek
1.		római katolikus templom	Hitéleti, közösségi, településképi, építészeti érték	Épület külső, belső kialakítása
2.		református templom	Hitéleti, közösségi, településképi, építészeti érték	Épület külső, belső kialakítása
4.		Bocskák-ház	Történeti, településképi érték	Tömeg
5.		Községháza	Közösségi érték	Tömeg
6.		Vasútállomás Törökfői	Településképi, ipartörténeti érték	Épület külső megjelenése
6.		Kiskőrösi úti iskola	Közösségi, településképi érték	Eredeti épületszárny
7.		Feketeerdői iskola	Közösségi, településképi érték	Eredeti épületszárny

8.		Ludastói iskola	Közösségi, településképi érték	Eredeti építészeti elemek
9.		Görbemajori iskola	Közösségi, településképi érték	Eredeti építészeti elemek